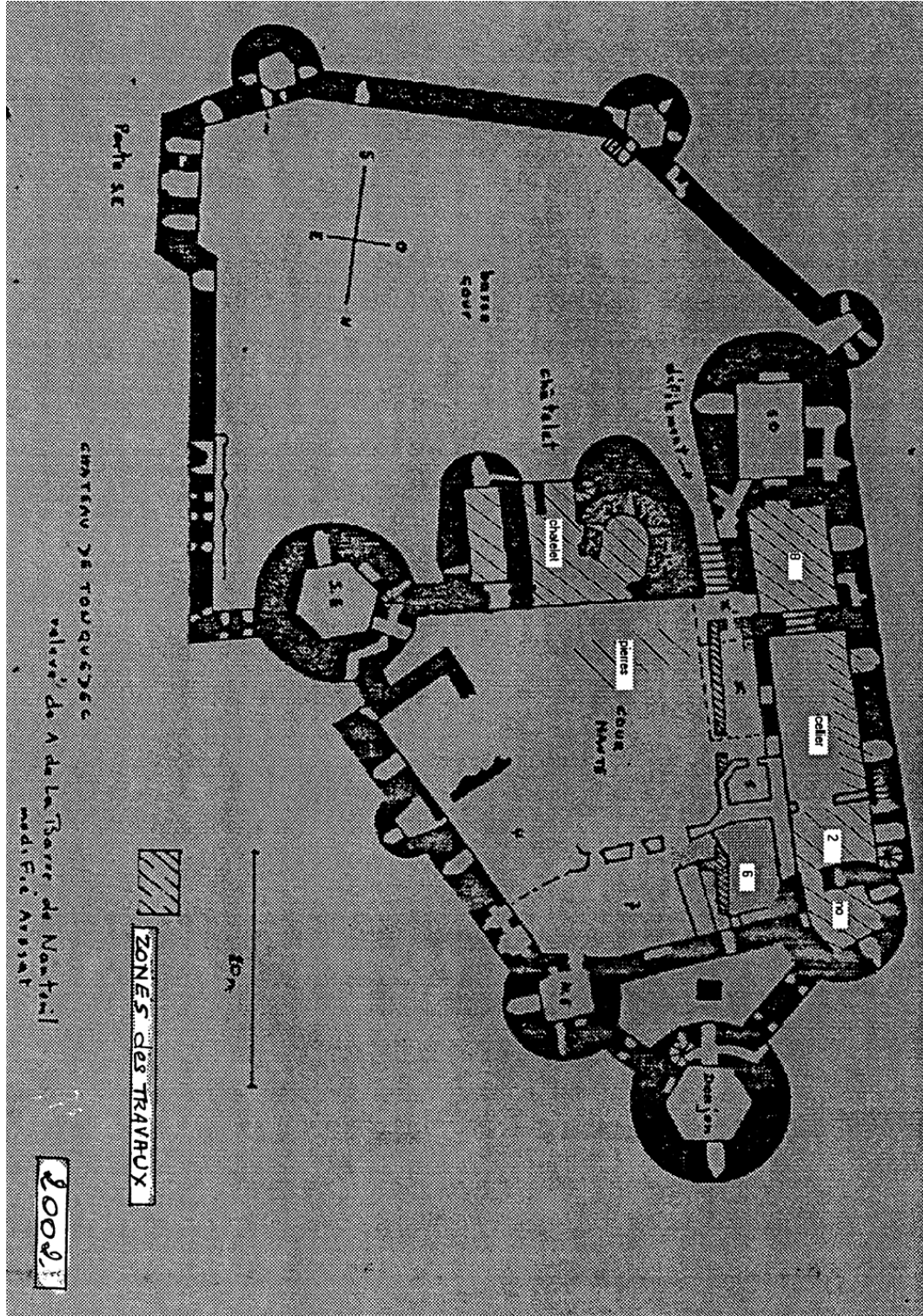


NOVEMBRE 2002

LES TRAVAUX DE DEBLAIEMENT AU CHATEAU DE TONQUEDEC PAR MICHELLE LE BROZEC



Chantier confié à l'ARSSAT depuis mai 1977 par la Conservation Régionale des Bâtiments de France, sous le contrôle de l'Architecte en Chef des Monuments Historiques, et avec l'autorisation de Monsieur de Rougé, propriétaire.

En 2002 nous avons travaillé au rythme de tous les dimanches et d'un samedi sur deux avec un arrêt en août (sauf le Week end du 17 et 18). Une équipe de bénévoles de l'ARSSAT de 3 à 4 personnes, renforcée de 1 personne (travail d'intérêt général).

Campagne 2002

Nos efforts ont porté principalement sur les parties prochainement restaurées :

La salle 2, dégagement des drains découverts en 1986 et déblaiement jusqu'au mur avec examen minutieux des déblais avant restauration. Une pierre taillée pour récupérer l'eau et la diriger par le drain vers l'extérieur du château. Mise à jour de la courtine ouest arasée pour la construction de l'aile Jean II.

Matériel:

Mobilier céramique, petit objet métallique, serrure, épingles.

La salle 8 mise à niveau du sol (à terminer).Evacuation des pierres enlevées du cellier

Le cellier

Mise à jour de la courtine ouest arasée, déblaiement avant la pose des dalles

Matériel:

Mobilier céramique et des carreaux de terre cuite, éléments d'ardoises.

La salle 6

Pendant les travaux de l'entreprise dans la salle 2 et 8, nettoyage de la salle 6, puis suppression du sol de la ferme . La suppression du sol laisse apparaître une ancienne ouverture entre la salle 2 et la salle 6. Ces deux pièces devaient être une grande cuisine. Côté salle 2 l'ouverture sur la salle 6 n'est que très peu visible suite à un éboulement partiel du mur

Matériel:

Mobilier céramique, petits objets métalliques, épingle, pièce de monnaie (illisible).

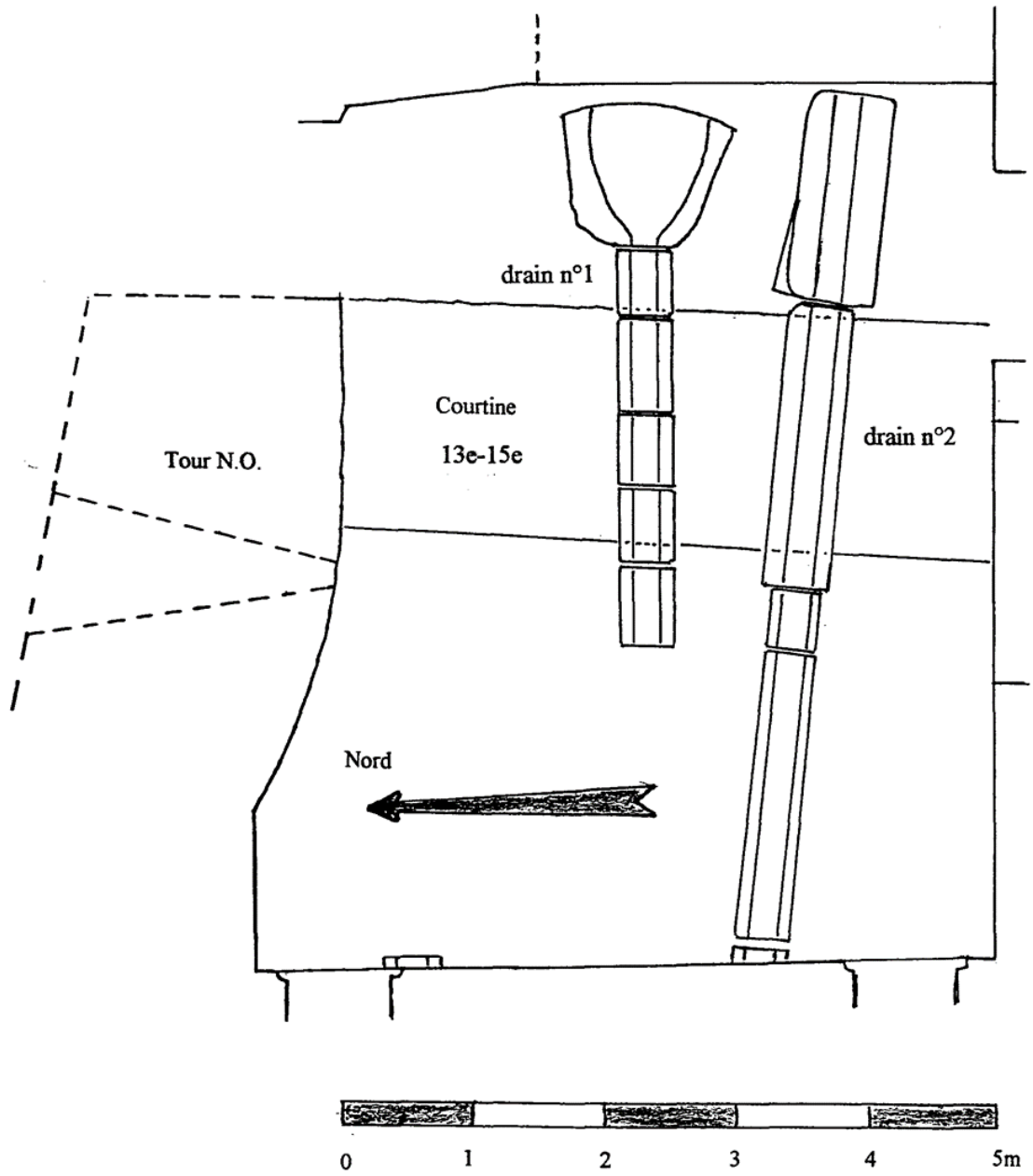
En annexe

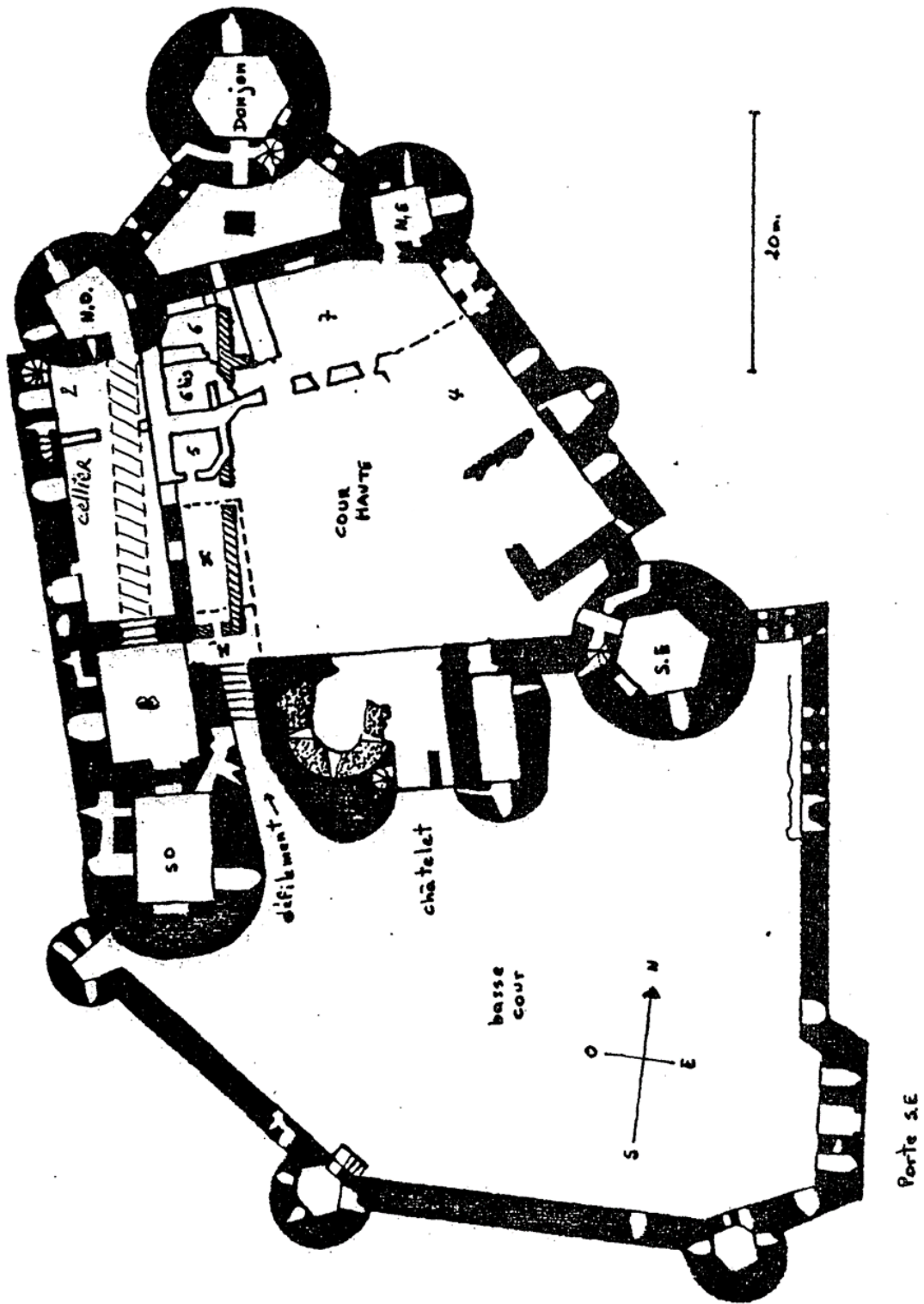
Plan des travaux effectués.

Plan de la salle 2.

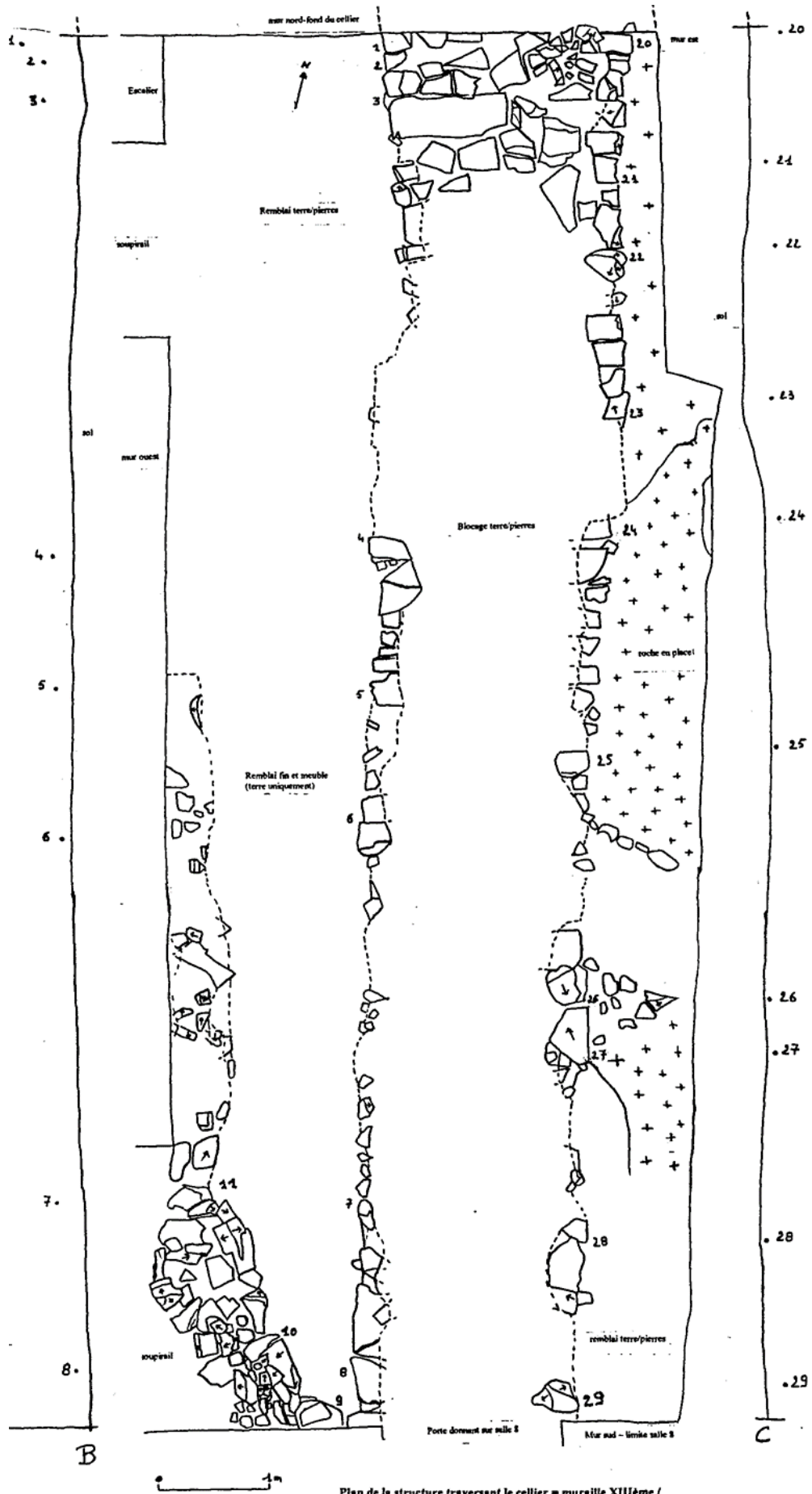
Plan du cellier.

Plan de la salle 2





CHATEAU DE TOUTQUES
relevé de A. de la Basse de Nanteuil
modifié par Arsant *comptant au*



Plan de la structure traversant le cellier = muraille XIIIème / XVème s. ?

Relevé de la muraille XIII^e-XV^e Découverte dans le cellier

En préambule à la pose d'un dallage au sol dans le cellier du château de Tonquédec (22) , il a été demandé à l'ARSSAT de procéder au déblaiement du sol sur une hauteur d'environ 0.40 m.

A cette occasion, a été découverte une structure d'une largeur constante d'environ 2m. traversant le cellier dans sa longueur, axe nord-sud. Cette structure se compose de blocs plus ou moins bien appareillés, de dimensions inégales, parfois manquants et qui encadrent côté ouest et côté est un blocage composé de pierrailles et de terre. Le blocage intérieur apparaît très nettement au nord et plus diffus dans le reste de la structure. Le temps a manqué pour dégager la totalité du blocage interne de la muraille.. La partie est de la muraille repose en grande majorité sur la roche en place, tout comme le mur est du cellier.

Nous avons affaire à l'assise inférieure et intérieure de la muraille du château du XIII^e — rasé en 1395 — et/ou du XV^e — remaniée dans la seconde moitié du XV^e pour y aménager cellier, salle 8, nouvelle tour et appartements aux étages.

Les parements extérieurs est et ouest, en bel appareillage ont sans doute disparus.

Devant le soupirail sud, a été découvert un amoncellement de blocs de dimensions diverses, sans ordre apparent, orienté nord-ouest sud-est dont il n'a pas été possible de donner une explication.

Sur le plan, les numéros inscrits indiquent les blocs pour lesquels il a été effectué un relevé de la hauteur maximale ; les numéros 1 à 8 correspondent aux blocs de la paroi ouest —de 9 à 11 aux blocs de la structure « énigmatique » située devant le soupirail sud et les numéros 20 à 29 aux blocs de la paroi est.

Cette muraille est maintenant recouverte par un dallage et donc invisible.