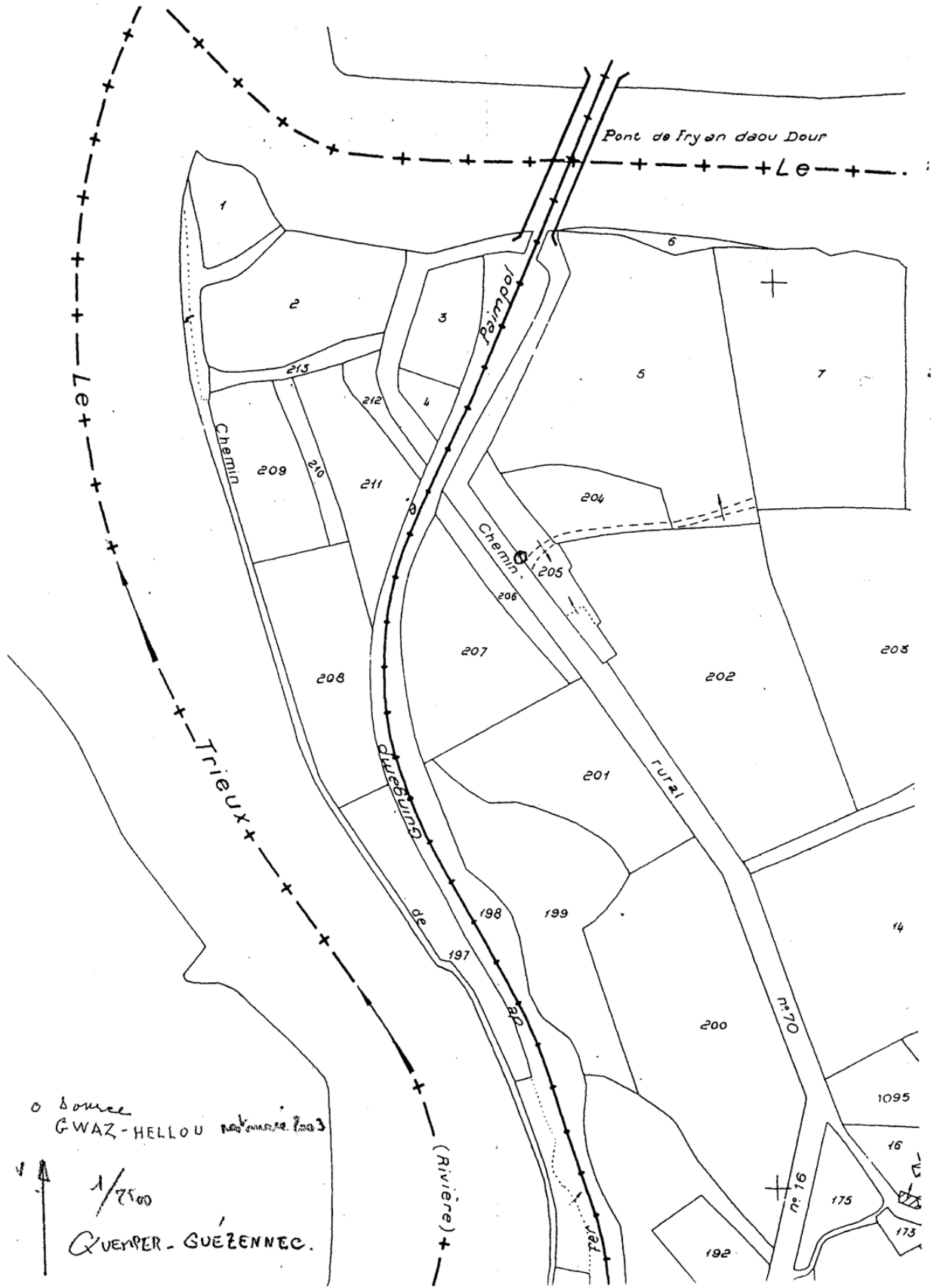
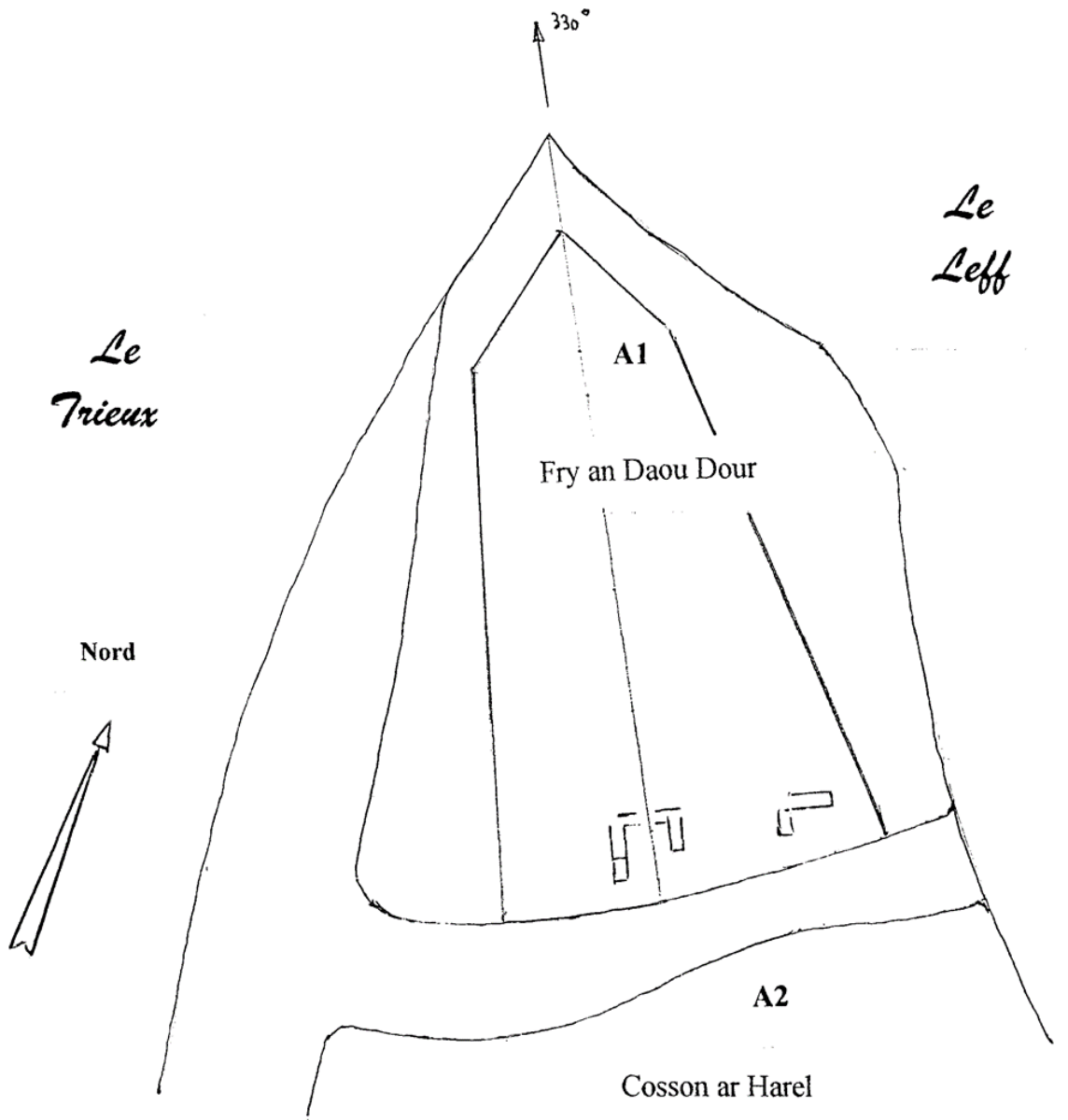



FORTERESSE DE FRYNAUDOUR

PAR CLAUDE BERGER





échelle 1/500



c.e

Relevés exécutés par l'ARSSAT le 06-04-03, dans la parcelle AI du cadastre de Quemper-Guézennec.

Nom de la parcelle : *Fry an daou dour* « le nez entre deux eaux ».

Propriétaire : Le Roy Yves Louis Marie, Kerbleust, 22260, Quemper-Guézennec.

La parcelle AI dont le substrat est de schiste briovérien, se situe au confluent du Trieux et du Leff. Le Leff coule à sa droite, côté est ; le Trieux à sa gauche, côté ouest.

Un plateau de forme trapézoïdale, d'altitude variant entre environ 9 ou 10 m, en occupe la partie sud.

Après avoir débroussaillé l'ensemble de ce plateau les samedi et dimanche 5 et 6 avril, en compagnie de deux autres associations : « Racines et Patrimoine » de Quemper-Guézennec et « Art, Culture et Patrimoine de Tréguier », l'Arssat a dressé le plan joint.

L'axe des y du plan est orienté au 330° magnétique.

6 structures intéressantes apparaissent.

Structure F : talus de terre situé dans la pente qui mène au plateau, circulaire, enrobant des pierres, parallélépipédiques et décimétriques. Il aurait servi en 1943-44, pour installer une pièce de petite artillerie, mais peut bien receler d'autres utilisations beaucoup plus anciennes.

Structure MU : bordant le plateau côté ouest. Talus de 40 à 50 cm de haut, recouvrant des pierres appareillées, de module décimétrique, s'appuyant côté Trieux sur un mur d'au moins 2 m d'élévation, plaqué vers le bas contre le rebord du plateau.

Structure 3. : vers le bord est du plateau. Talus de 20 à 30 cm de hauteur : terre + pierres de 'module décimétrique apparaissant par endroit.

Structure O : Talus circulaire de 10 à 20 cm de surélévation, sur pierres posées.

Structure RS : Murs de pierres sèches (sans liant), en petit appareil + éboulis de pierres de module décimétrique. Hauteur maximale du tas par rapport au sol du plateau, environ 170 cm.

Structure Q : Murs de pierres sèches en petit appareil sur 2 m d'élévation, sans joints + éboulis de pierres de module décimétrique. Hauteur maximale par rapport au sol : environ 250 cm.

Aucune des pierres apparaissant dans ces constructions ne pèse plus de 60 kg. Le schiste briovérien y est majoritairement représenté. Quelques moellons d'un granite non identifié, complètent les matériaux utilisés.

Un fossé taillé dans le substrat de schiste, dont la largeur varie de 10 à 6 m, sépare la forteresse de sa basse-cour. Il est plaqué de moellons seulement à l'aplomb de la structure RS.

La basse-cour est elle-même entourée de tous côtés par de profonds fossés : voir cadastre.

Le chemin rural n°70 est une antique voie de rive droite du Trieux, traversant le Leff à gué, lorsque la marée est basse.

